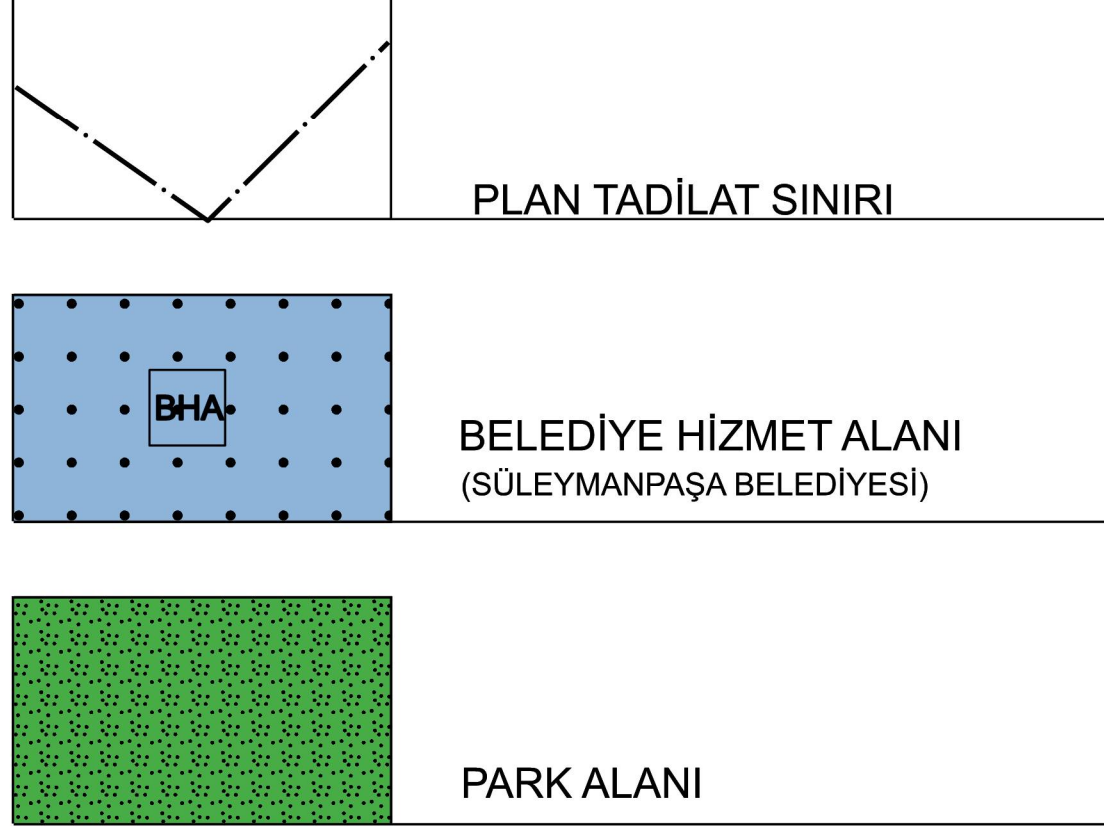


**İli : Tekirdağ**  
**İlçesi : Süleymanpaşa**  
**Mahallesi : Karadeniz,**  
**Çınarlı, Atatürk**  
**Ada / Parsel No : 325/171**  
**343/30, 215/50**  
**ve Tescilsiz Alanlar**  
**GÖSTERİMLER**



**PLAN UYGULAMA KOŞULLARI**

- 03.05.2007 TARİHİNDE ÇEVRE VE ŞEHİRCİLİK İL MÜDÜRLÜĞÜNCE ONAYLANAN İMAR PLANINA ESAS JEOLOJİK-JEOTEKNİK ETÜT RAPORUNDA BELİRTİLEN HUSUSLARA UYULACAKTIR.
- BELEDİYE HİZMET ALANI İÇERİSİNDE YAPILACAK OLAN MÜŞTEMLİTLER, GÜVENLİK KULELERİ vb. ALANLAR İÇİN YAKLAŞMA MESAFESİ ARANMAZ.
- BELEDİYE HİZMET ALANINDA İDARECE ONAYLANAN AVAN PROJEYE GÖRE UYGULAMA YAPILACAKTIR. KAKS-TAKS DEĞERİ RESMİ KURUM MİMARİ GEREKSİNİMLERİNE GÖRE SERBESTTİR.
- BU PLAN VE PLAN NOTLARINDA BELİRTİLMEYEN HUSUSLARDA 3194 SAYILI İMAR KANUNUNA VE İMAR İLE İLGİLİ DİĞER MEVZUAT HÜKÜMLERİNE UYULACAKTIR.

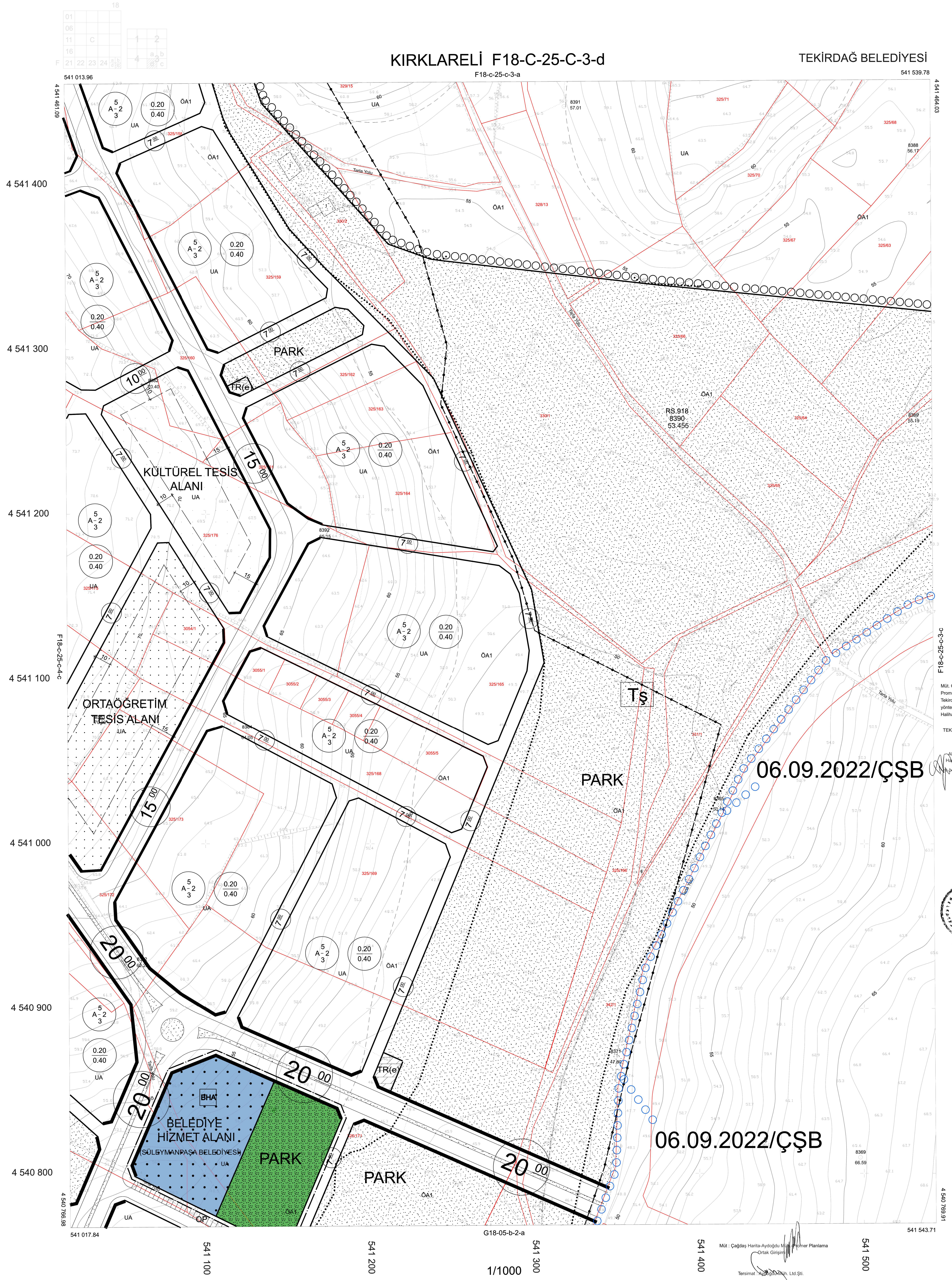
İmar Planı Tadilatı'nı Teklif Eden  
**T.C. SÜLEYMANPAŞA BELEDİYESİ**  
PLAN VE PROJE MÜDÜRLÜĞÜ

Seydi PAPARACI  
Şehir Plancısı

Levent TURAN  
Şehir Plancısı



**SÜLEYMANPAŞA**  
(TEKİRDAĞ)  
UYGULAMA İMAR PLANI TADİLATI  
Ölçek : 1 / 1000  
Pafta No : F 18-B-25-C-3-D



06.09.2022/ÇŞB


06.09.2022/ÇŞB

Müş. Çağdaş Harita-Aydoğdu Müh. ve  
Promer Planlama ortak girişimi tarafından  
Tekirdağ İl Belediyeye Sunulmuş alt sayıtal  
yansınca detaylı 215-Ada/ 11:000 ölçekli  
Halihazır Harita incelenmiş ve onaydır.

TEKİRDAĞ BELEDİYE BAŞKANLIĞI

KONTROL  
M. AYVA  
Harita Müh.  
E. ERGÜN  
İng. Müh.

İNCELEYEN  
Ahmet COŞKUN  
Mimar  
İmar İş. Müd.



Müş. Çağdaş Harita-Aydoğdu Müh. ve Promer Planlama  
Ortak Girişimi  
Tersimat Harita ve İnşaat Ltd. Şti.